

# PARCO COMUNALE DEI PRATI DI LAVIA E DEI PRATI DEL BEATO BERTRANDO

Provincia di Udine



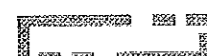



Comune di Pasian di Prato



COMITATO TECNICO SCIENTIFICO  
Seduta del 23-11-2009  
Parere: **FAVOREVOLE** con  
PRESERVAZIONE  
Il Segretario: *mm*

## ZONIZZAZIONE

Scala 1:5000



-  limite area di parco vigente
-  limite area d'AMPLIAMENTO
-  limite Biotopo "Prati del Lavia"
-  limite Biotopo "Prati del Beato Bertrando"




Zona di tutela naturalistica (aree dentro il Biotopo)


-  *area boscata*
-  *area di rinaturalizzazione*




Zona di tutela generale (aree fuori dal Biotopo)

-  *area boscata*
-  *area coltivata*

-  servizi ed attrezzature collettive
-  area di protezione idrogeologica

-  prati stabili (da inventario regionale)
-  prati
-  elementi lineari (siepi e filari)

  
Ordine degli architetti  
ordinati passaporti  
e cartelle della  
Provincia di Udine  
Arch. Mariagrazia Santoro  
n. 247  
architetto

-  area di sosta
-  parcheggio
-  guado

arch. Mariagrazia Santoro

NOVEMBRE 2008

architetti Cigalotto e Santoro associati 6 v. Molin Nascosto 33100 Udine 0432 505676 csarchit@tin.it

dott. agr. Cristina Micheloni

